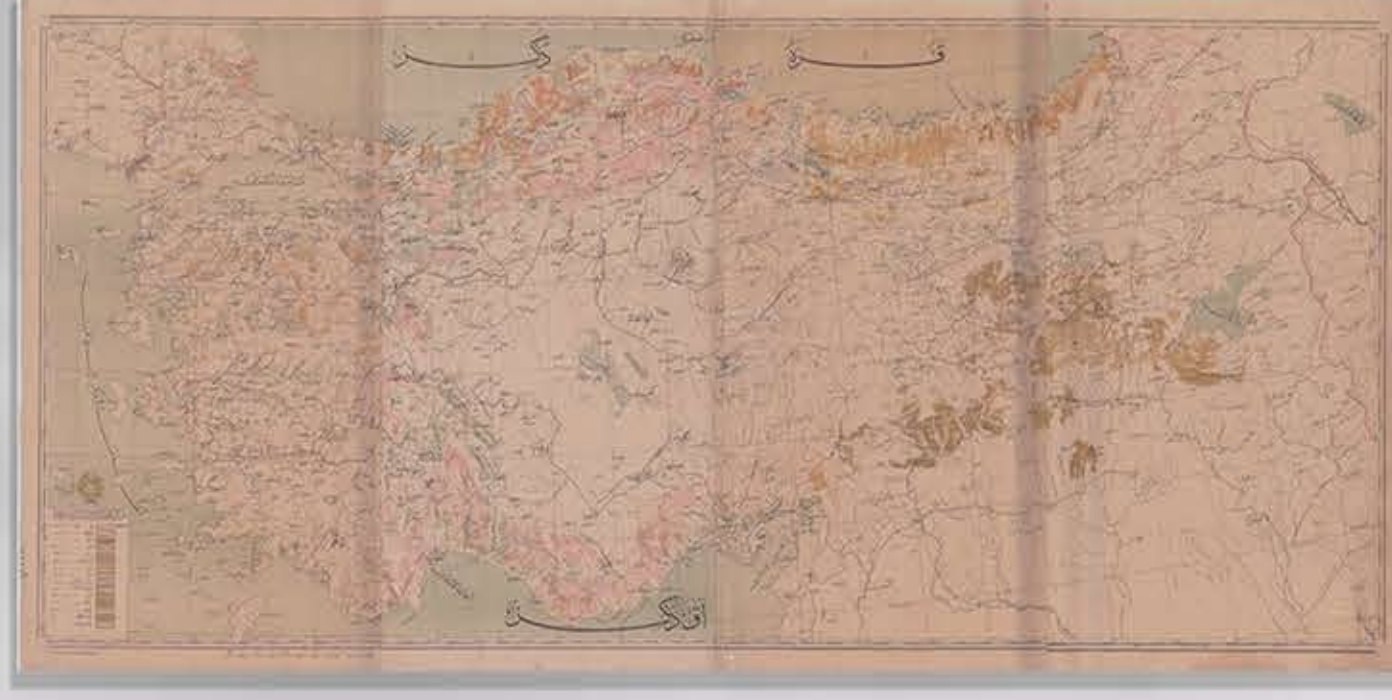


CUMHURİYET DÖNEMİ ÖNCESİ

CUMHURİYET DÖNEMİ



TÜRKİYE ORMAN VARLIĞI HARİTASI (1926)




TÜRKİYE CUMHURİYETİ ORMANLARI HARİTASI

İşletme Şekli	Mahsulü	Alan (ha)
Çam		3.974.500 Hektar
Katran ağacı		159.600 Hektar
Ladin		22.000 Hektar
Göknar		4.861.000 Hektar
Ardıç		173.600 Hektar
Gürün - Kayın		949.600 Hektar
Kestane		30.400 Hektar
Meşe		1.030.300 Hektar
Dişbudak - Kızılağaç		65.800 Hektar
Palamut meşesi		58.800 Hektar
Şimşir		53.200 Hektar
Zeytin		55.680 Hektar
Çalılık		688.900 Hektar
Meşelik ve Çalılık		970.000 Hektar
Deniz, göl vesaire		
İÇMAL:		13.093.380 ha

Harita Müdürlüğü Uzmanı Sayın M. Başar tarafından hazırlanmıştır. Ölçek: 1/1.000.000

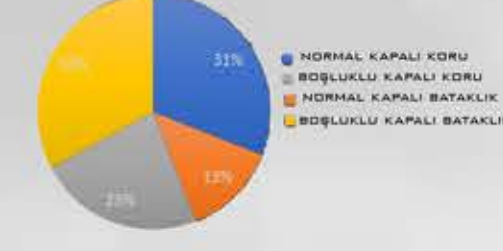
1. DEVRE (1944-1946) AMENAJMAN PLANI



Devlet Ormanları	7.750.132
Köy ve Kasabalara Ait Ormanlar	146.423
Vakıf Ormanları	107.295
Şahıslara Ait Ormanlar	539.473
Davalı Ormanlar	260.422
Toplam	8.803.765

(KUTLUK, 1948) (ÜLKE ALANI: 91.1 MİLYON HA)

1963-1972 YILLARI ORMANLIK ALANLARDAKİ DEĞİŞİMİ



1963-1972 YILLARI ORMANLIK ALANLARDAKİ SERVETİN DEĞİŞİMİ



1963-1972 YILLARI ORMANLIK ALANLARDAKİ DEĞİŞİMİ

Yıllar	İşletme Şekli	Normal Kapalı (ha)	%	Boşluklu Kapalı (ha)	%	Toplam (ha)	%
1963-1972	Koru	6.176.899	31	4.767.708	23	10.934.607	54
	Baltalık	2.679.558	13	6.585.131	33	9.264.689	46
Toplam		8.856.457	44	11.342.839	56	20.199.296	100


1963-1972 YILLARI ORMANLIK ALANLARDAKİ SERVETİN DEĞİŞİMİ

Yıllar	İşletme Şekli	Normal Kapalı (m ³)	%	Boşluklu Kapalı (m ³)	%	Toplam (m ³)	%
1963-1972	Koru	756.732.197	81	54.349.847	6	813.082.044	87
	Baltalık	88.300.818	9	34.129.268	4	122.430.106	13
Toplam		847.033.015	90	88.479.135	10	935.512.150	100

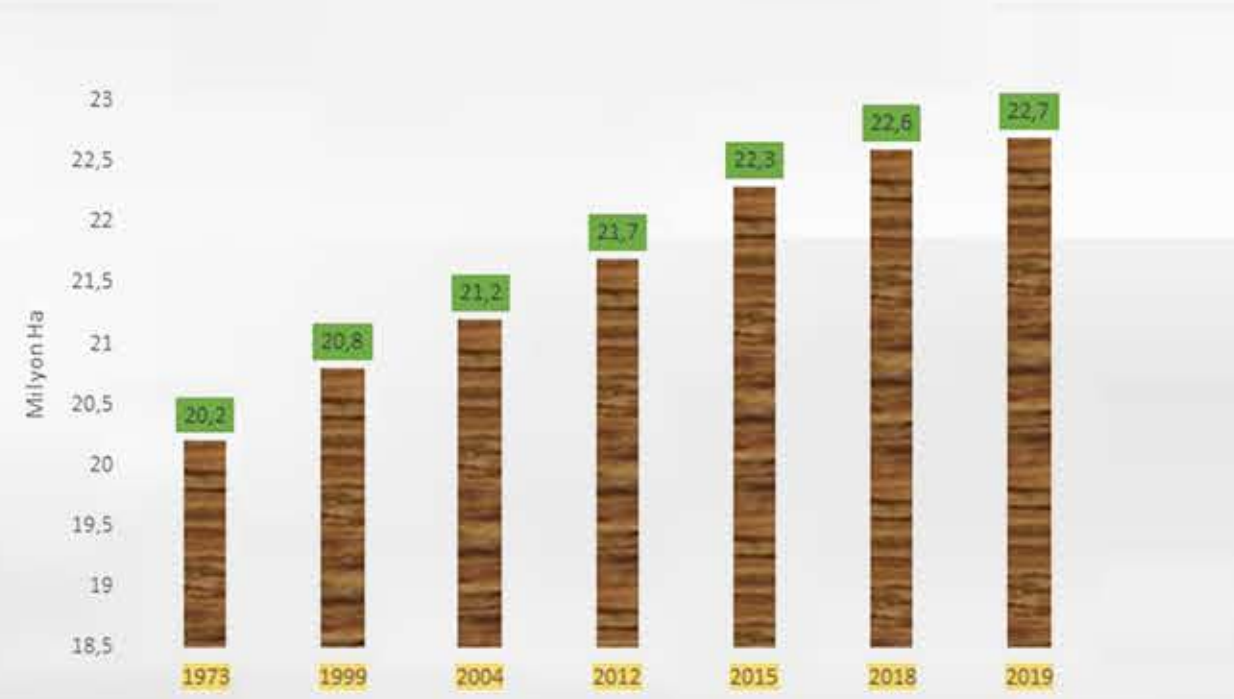
GEÇMİŞTEN GÜNÜMÜZE ORMANLIK ALANLARIN DEĞİŞİMİ

Yıllar	İşletme Şekli	Normal Kapalı (ha)	%	Boşluklu Kapalı (ha)	%	Toplam (ha)	%
1973-1999	Koru	8.237.753	40	6.180.587	29	14.418.340	69
	Baltalık	1.789.815	9	4.555.093	22	6.344.908	31
Toplam		10.027.568	49	10.735.680	51	20.763.248	100
2000-2004	Koru	8.940.215	42	6.499.380	31	15.439.595	73
	Baltalık	1.681.006	8	4.068.146	19	5.749.152	27
Toplam		10.621.221	50	10.567.526	50	21.188.747	100
2005-2012	Koru	10.281.728	47	6.978.864	32	17.260.592	79
	Baltalık	1.276.940	6	3.140.602	15	4.417.542	21
Toplam		11.558.668	53	10.119.466	47	21.678.134	100
2013-2015	Koru	11.919.061	54	7.700.657	34	19.619.718	88
	Baltalık	785.087	3	1.938.130	9	2.723.217	12
Toplam		12.704.148	57	9.638.787	43	22.342.935	100
2015-2018	Koru	12.633.298	56	8.788.471	39	21.421.769	95
	Baltalık	349.850	1	850.316	4	1.200.166	5
Toplam		12.983.148	57	9.638.787	43	22.621.935	100
2018-2019	Koru	12.733.660	56	8.806.471	39	21.540.131	95
	Baltalık	349.850	1	850.316	4	1.200.166	5
Toplam		13.083.510	57	9.656.787	43	22.740.297	100

GEÇMİŞTEN GÜNÜMÜZE ORMANLIK ALANLARIN DEĞİŞİM GRAFİĞİ



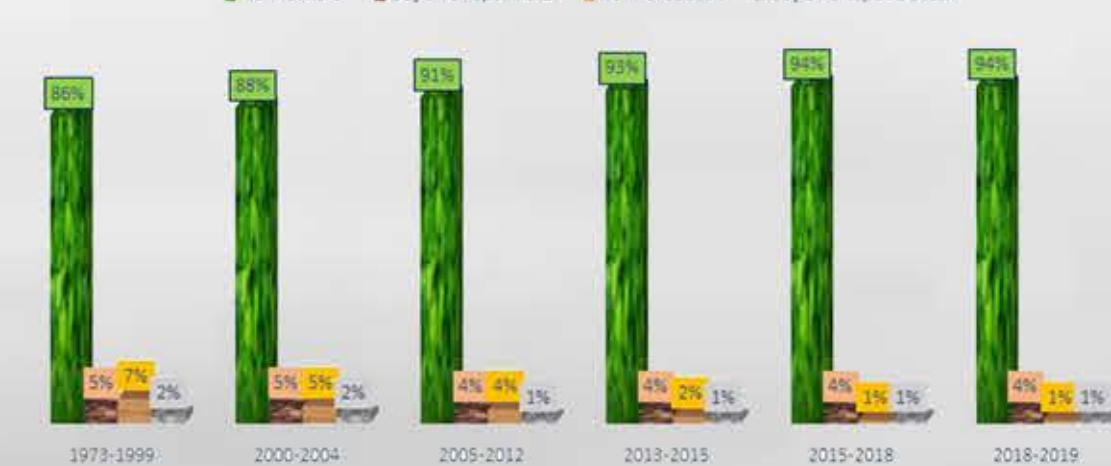
GEÇMİŞTEN GÜNÜMÜZE ORMANLIK ALANLARIN DEĞİŞİMİ



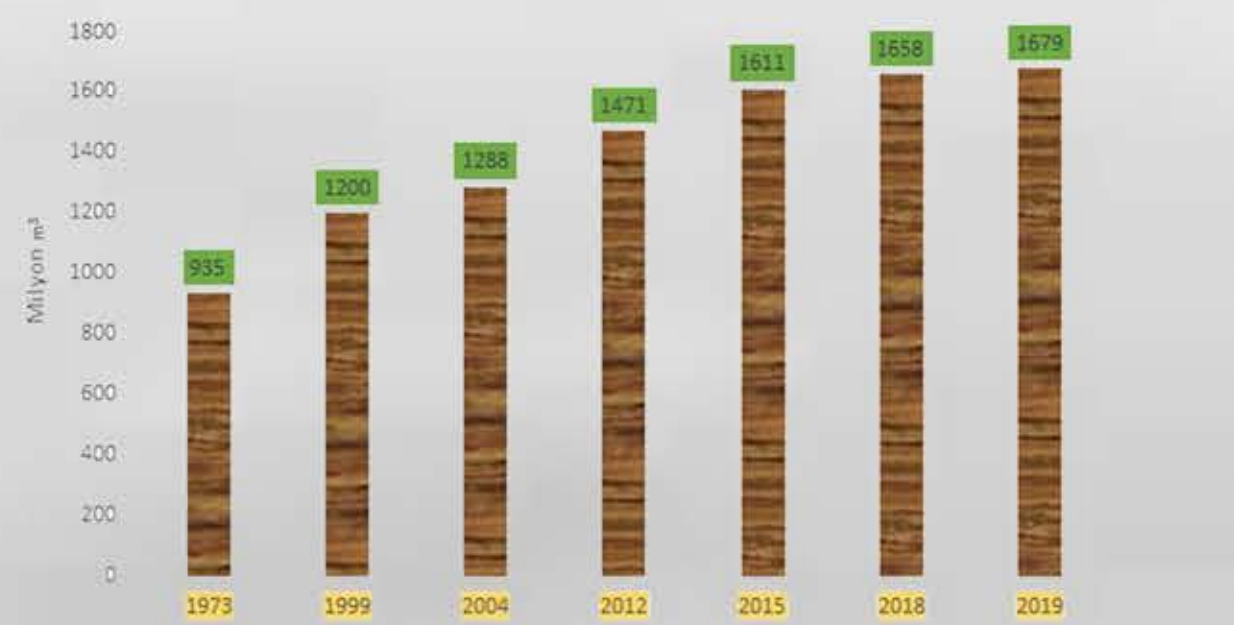
GEÇMİŞTEN GÜNÜMÜZE ORMAN SERVETİNİN DEĞİŞİMİ

Yıllar	İşletme Şekli	Normal Kapalı (m ³)	%	Boşluklu Kapalı (m ³)	%	Toplam (m ³)	%
1973-1999	Koru	1.032.740.659	86	63.665.915	5	1.096.406.574	91
	Baltalık	80.871.570	7	23.513.493	2	104.385.063	9
Toplam		1.113.612.229	93	87.179.408	7	1.200.791.637	100
2000-2004	Koru	1.128.570.285	88	65.436.741	5	1.194.007.026	93
	Baltalık	70.463.962	5	23.653.844	2	94.117.806	7
Toplam		1.199.034.187	93	89.090.585	7	1.288.124.772	100
2005-2012	Koru	1.365.186.239	91	59.319.615	4	1.424.505.854	95
	Baltalık	52.296.445	4	17.652.159	1	69.948.604	5
Toplam		1.417.482.684	95	76.971.774	5	1.494.454.458	100
2013-2015	Koru	1.506.131.410	93	59.996.731	4	1.566.128.141	97
	Baltalık	33.692.116	2	11.953.934	1	45.646.052	3
Toplam		1.539.823.526	95	71.950.665	5	1.611.774.191	100
2015-2018	Koru	1.574.233.433	94	65.149.099	4	1.639.382.532	98
	Baltalık	14.013.759	1	4.723.709	1	18.737.468	2
Toplam		1.588.247.192	95	69.872.808	5	1.658.120.000	100
2018-2019	Koru	1.595.826.101	94	64.790.641	4	1.660.616.742	98
	Baltalık	14.013.759	1	4.723.709	1	18.737.468	2
Toplam		1.609.841.860	95	69.514.350	5	1.679.356.210	100

GEÇMİŞTEN GÜNÜMÜZE ORMANLIK ALANLARDAKİ TOPLAM SERVETİN DEĞİŞİM GRAFİĞİ



GEÇMİŞTEN GÜNÜMÜZE ORMANLIK ALANLARDAKİ TOPLAM SERVETİN DEĞİŞİMİ



TÜRKİYE'NİN ORMAN ARAZİLERİ HARİTASI (2016)



AĞAÇ TÜRLERİ İTİBARIYLA ALAN DAĞILIMI (2019)

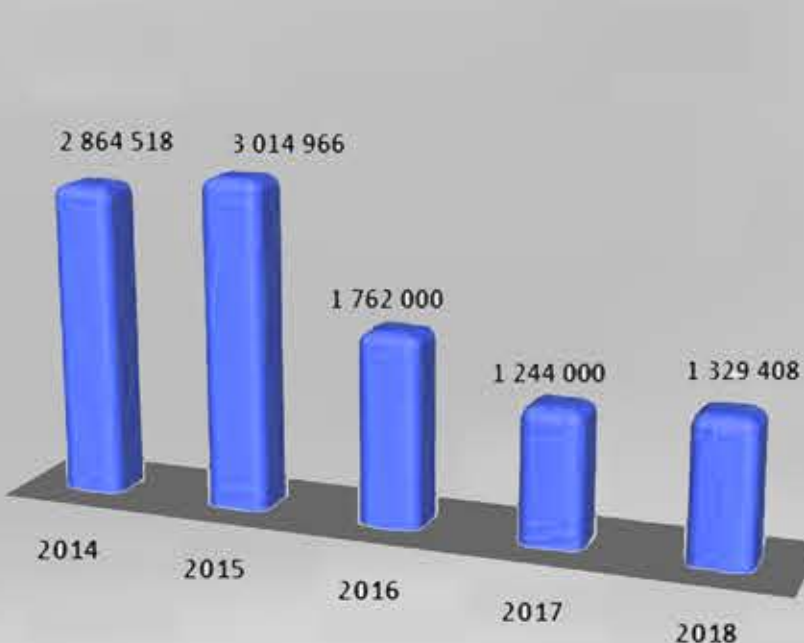
Orman formu	İbretiller	Yapraklılar	İbr.+Yapr. Karşık	Toplam
Normal Kapalı	6 825 672	3 810 220	2 365 256	13 001 148
Boşluklu Kapalı	3 903 523	3 554 631	2 280 995	9 739 149
Toplam - Total	10 729 195	7 364 851	4 646 251	22 740 297

GEÇMİŞTEN GÜNÜMÜZE ORMAN AMENAJMAN PLANLAMA ÇALIŞMALARI

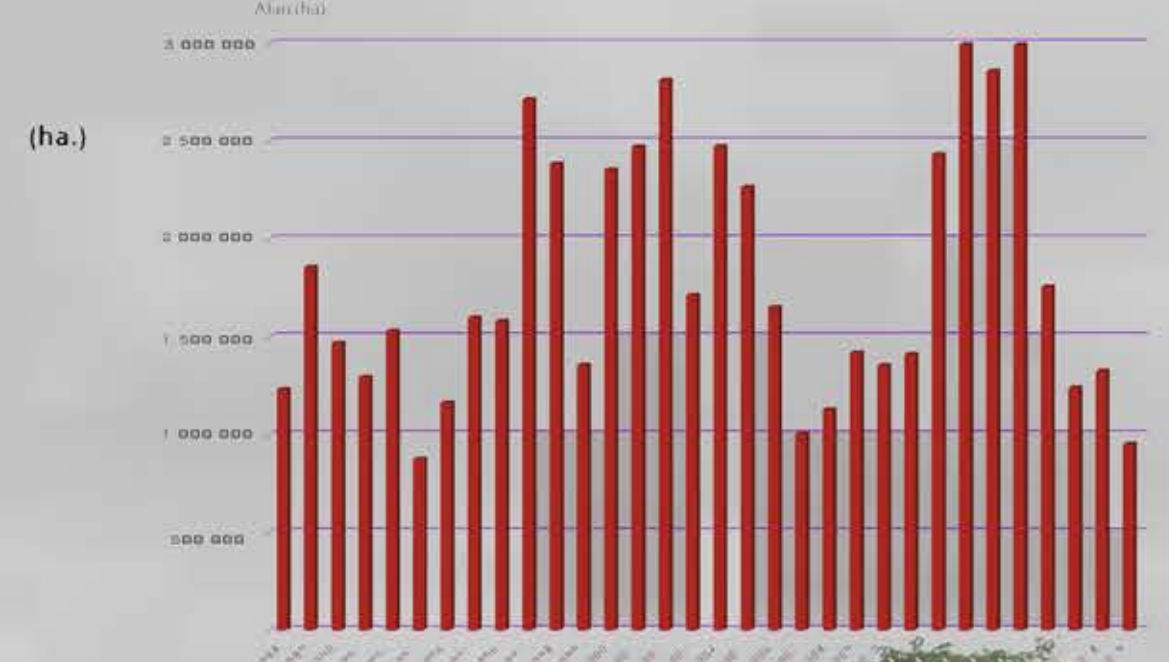
Yıllar	Plan Yapımı (ha)	Plan Revizyonu (ha)	Toplam (ha)
1924-1936	820.839	126.299	947.138
1937-1939	361.567	207.479	569.046
1940-1949	1.391.417	785.272	2.176.689
1950-1959	3.267.189	1.058.635	4.325.824

Yıl	Alan (ha)	Kalkınma Planı	Yıl	Heyet Sayısı	Plan Yapımı (ha)
1988	1.237.909	I.	1963	11	966.644
1989	1.617.793				
1990	1.472.087				
1991	1.297.027				
1992	1.535.897				
1993	879.647				
1994	1.186.777				
1995	1.602.949				
1996	1.585.291				
1997	2.720.000				
1998	2.390.019				
1999	1.859.988				
2000	2.360.000				
2001	2.476.000				
2002	2.820.000				
2003	1.717.000				
2004	2.479.000				
2005	2.270.000				
2006	1.655.000				
2007	1.907.351				
2008	1.132.346				
2009	1.422.488				
2010	1.357.420				
2011	1.415.402				
2012	2.438.415				
2013	3.090.586				
2014	2.964.518				
2015	3.014.966				
2016	1.762.000				
2017	1.244.000				
2018	1.329.408				
2019	967.019				
Toplam					12.617.021

AMENAJMAN PLANLAMASI YAPILAN ORMAN ALANI (2014-2018)



ÜLKEMİZDE ORMAN PLANLAMA FAALİYETLERİ (1988-2019)



KAYNAKLAR

*T.C. ORMAN VE SU İŞLERİ BAKANLIĞI RESMİ İSTATİSTİK PROGRAMI YAYINLARI
*ORMAN GENEL MÜDÜRLÜĞÜ

*KUTLUK, 1948
*TÜRKİYE ORMANCILAR DERNEĞİ YAYINI, 2019
*OGM FAALİYET RAPORU, 2018